

Tourist Attractions of Northern Plains

Atractivos turísticos de las Llanuras del Norte

Ciudad Quesada

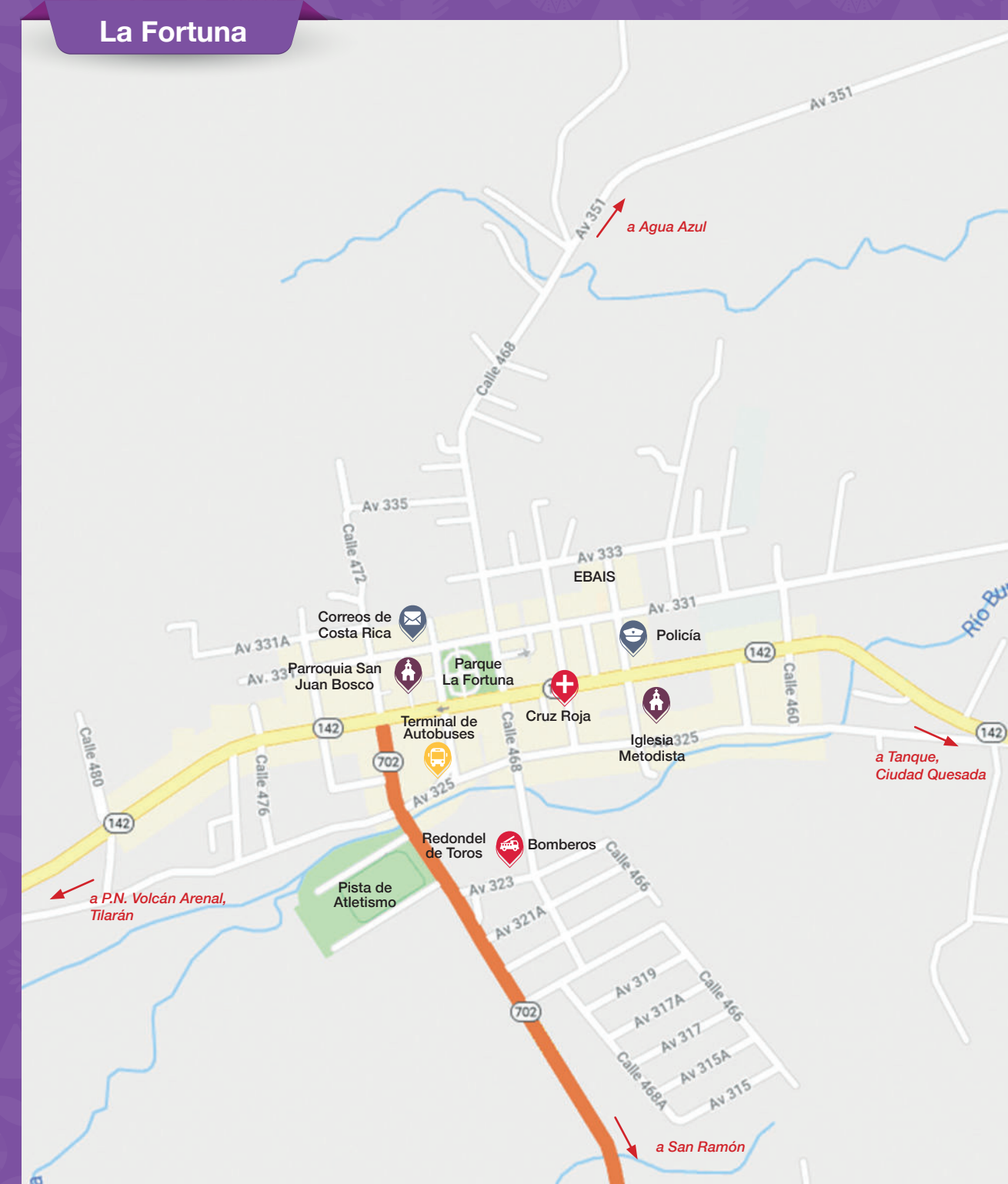
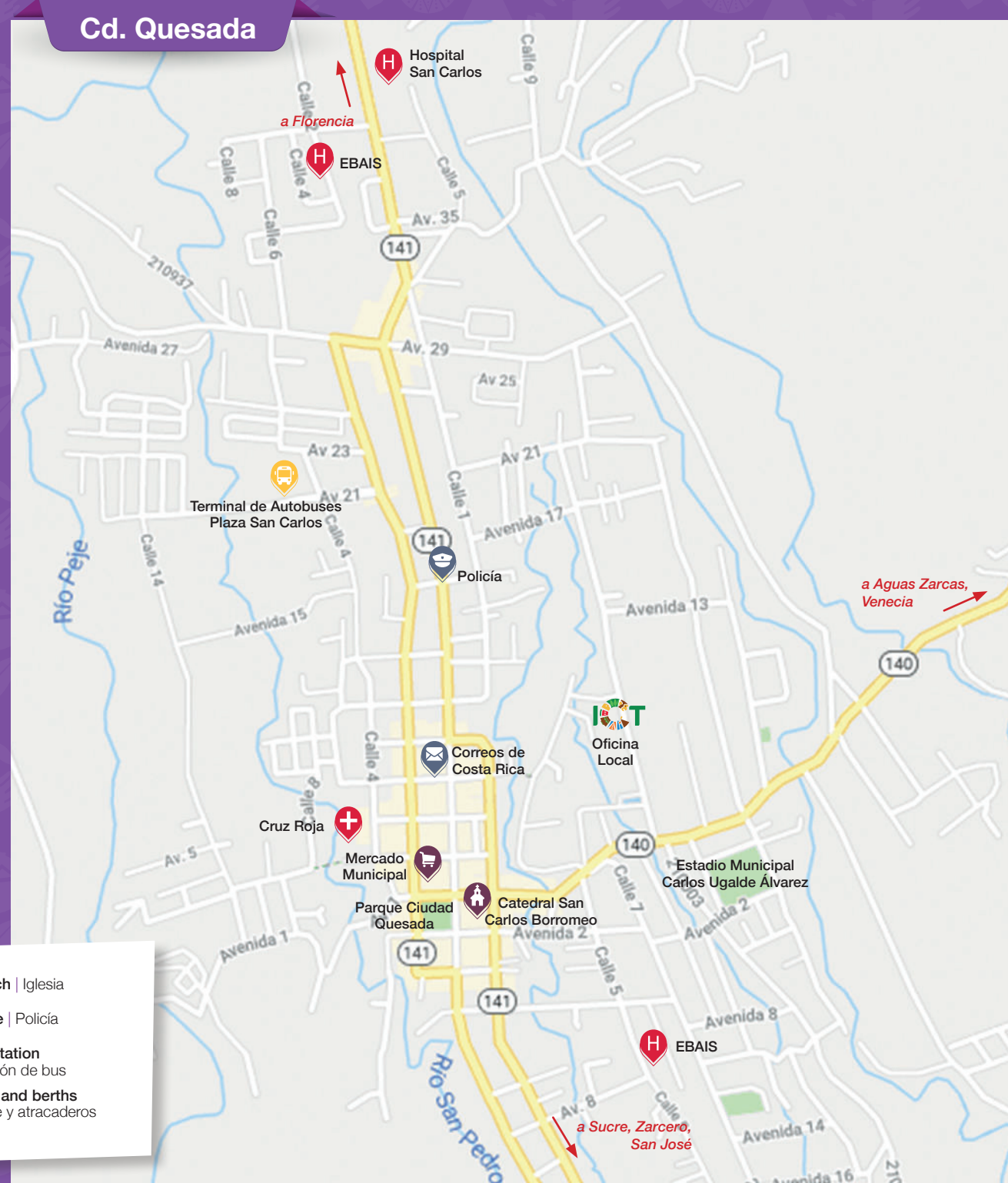
This is the main city in San Carlos and the primary gateway to the northern part of the country. There are several attractive commercial centers like the city market where you can enjoy typical cuisine. It also offers a range of commercial and tourist services. From there, you can check out interesting tourist sites like Aguas Zarcas, Venecia, Río Cuarto, Puerto Viejo de Sarapiquí, La Fortuna, the Arenal Volcano, Cero Chato and Reservoir.

Ciudad Quesada es la cabecera del Cantón de San Carlos y principal puerta de ingreso a la zona norte del país. Ofrece a los turistas diversidad de servicios comerciales y turísticos. Desde aquí se pueden realizar visitas a sitios de interés turístico como Aguas Zarcas, Venecia, Río Cuarto y Puerto Viejo de Sarapiquí, La Fortuna, Volcán, Cerro Chato y Embalse del Arenal. El Mercado Municipal es el lugar ideal para quienes desean disfrutar de deliciosas comidas típicas.

La Fortuna

This community is made up of people with great spirit and business drive that have turned a farming area into a flourishing tourist business and service area. There are pleasant excursions, the most significant being the Arenal Volcano and its neighbor, hot springs, hanging bridges, La Fortuna waterfall and some more.

La Fortuna es una comunidad conformada por gente de gran espíritu empresarial, quienes convirtieron una zona de vocación agrícola en una pujante área comercial y turística. Cuenta con bellos paisajes como los impactantes conos perfectos del Volcán Arenal y su inseparable Cerro Chato. Ofrece toda una gama de servicios y productos turísticos, como aguas termales, puentes colgantes, la catarata de La Fortuna, entre otros.



Main road Carretera principal	Hospital Centro de Salud	Church Iglesia
Primary road Carretera primaria	Museum Museo	Police Policía
Local road Carretera local	Market Mercado	Bus station Estación de bus
River Río	Mail Correos	Dock and berths Muelle y atracaderos
Park Parque		

Puerto Viejo de Sarapiquí

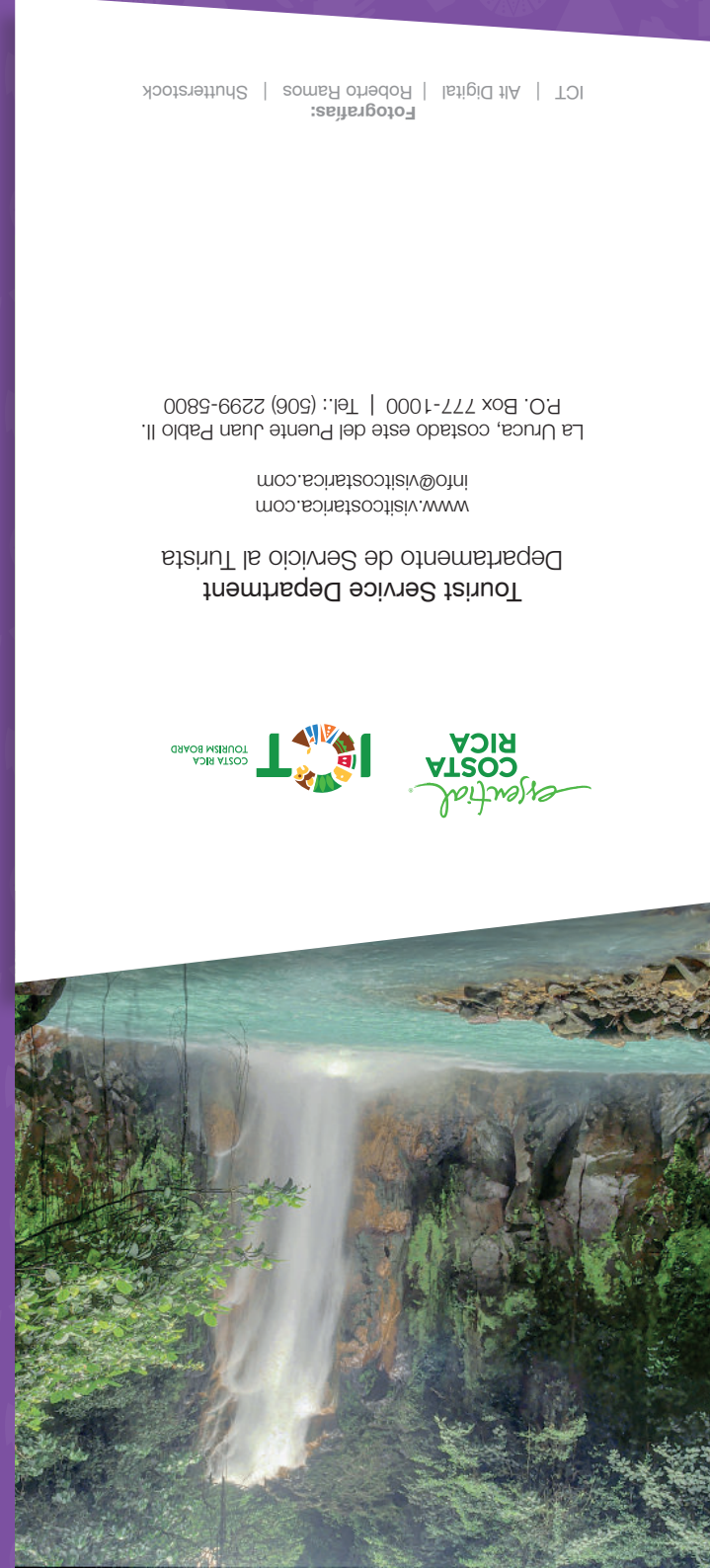
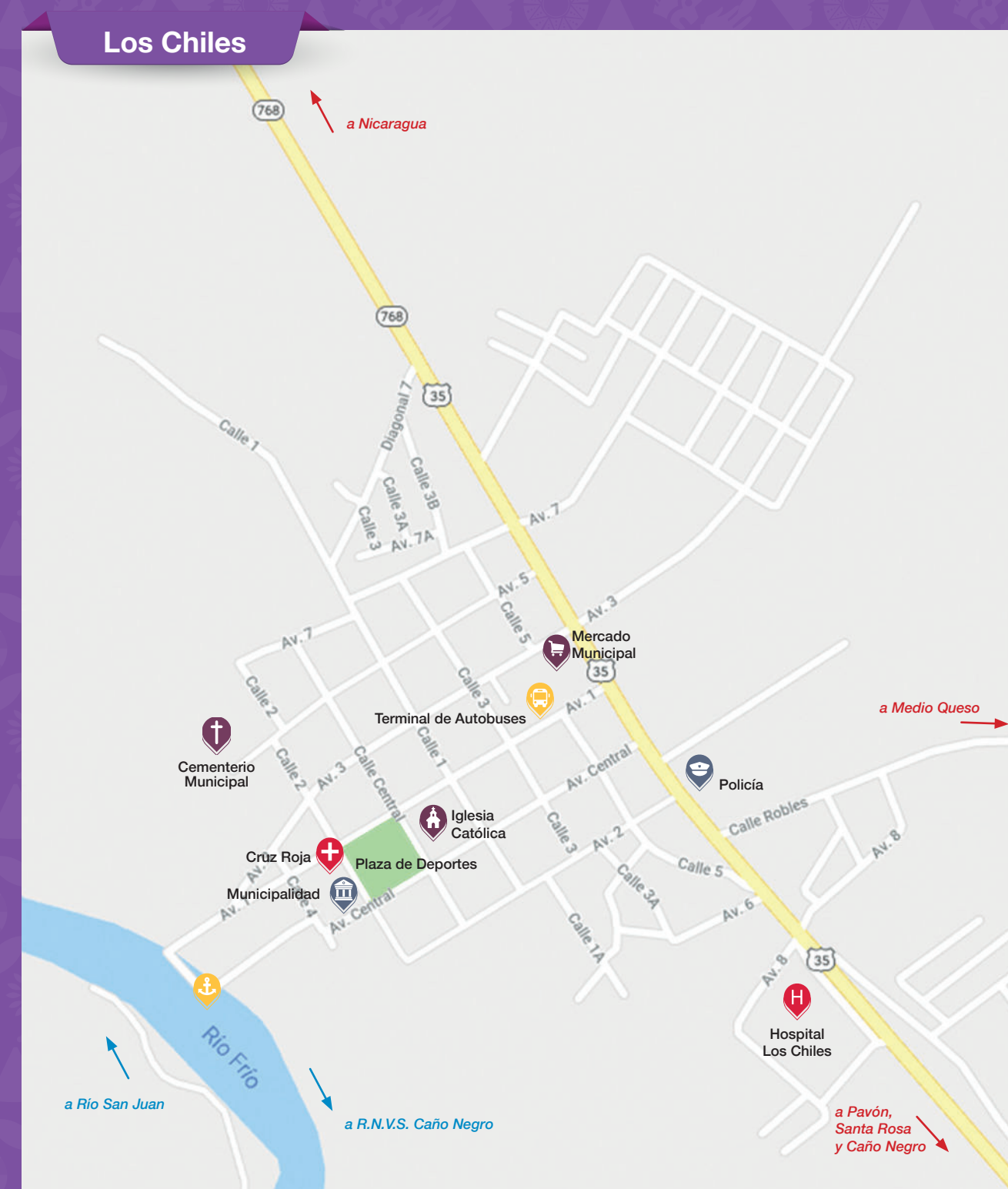
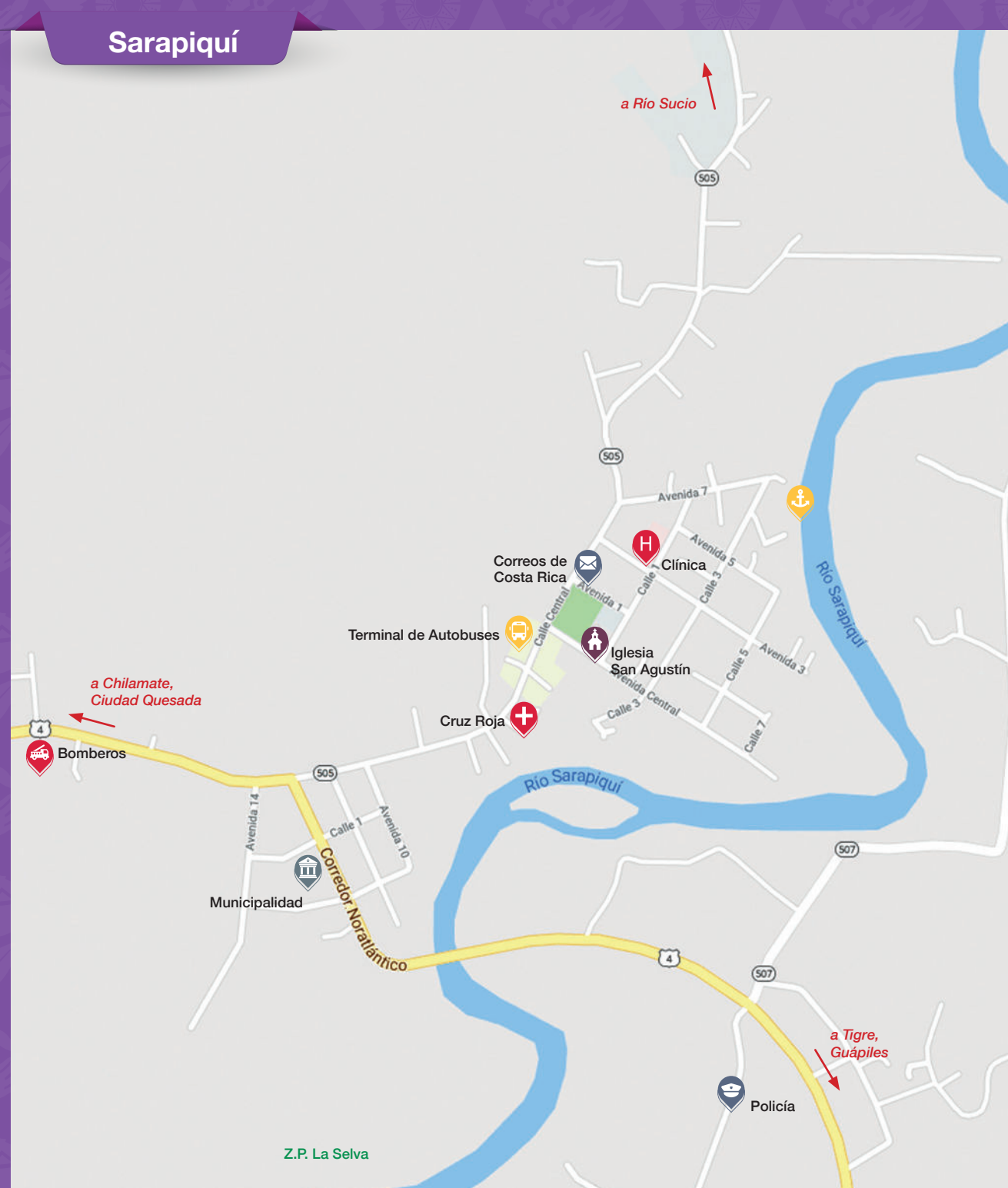
This is a typical river bank community, surrounded by forests, plantations, rural architecture, and swinging bridges, all of which make the area very unique. Over the last few years, commercial and tourist development have become very important and turned the area into an eco-tourism destination. The primary points of interest are the biological stations and reserves that are located around the community.

Puerto Viejo de Sarapiquí es una comunidad típica de ribera de río, rodeada de bosques, plantaciones agrícolas, con arquitectura rural y puentes de hamaca que la hacen muy particular. En los últimos años el desarrollo comercial y turístico ha sido importante y la han convertido en un destino ecoturístico. Uno de los principales atractivos es la visita a varias estaciones y reservas biológicas que se localizan en las cercanías de la comunidad.

Los Chiles

This community is located along the banks of Frío River and has a well developed retail and service center. Here, you can rent boats or dinghies and take trips to Caño Negro or simply navigate a small stretch of the river and enjoy the scenery. You may also go fishing, which is very good in this area.

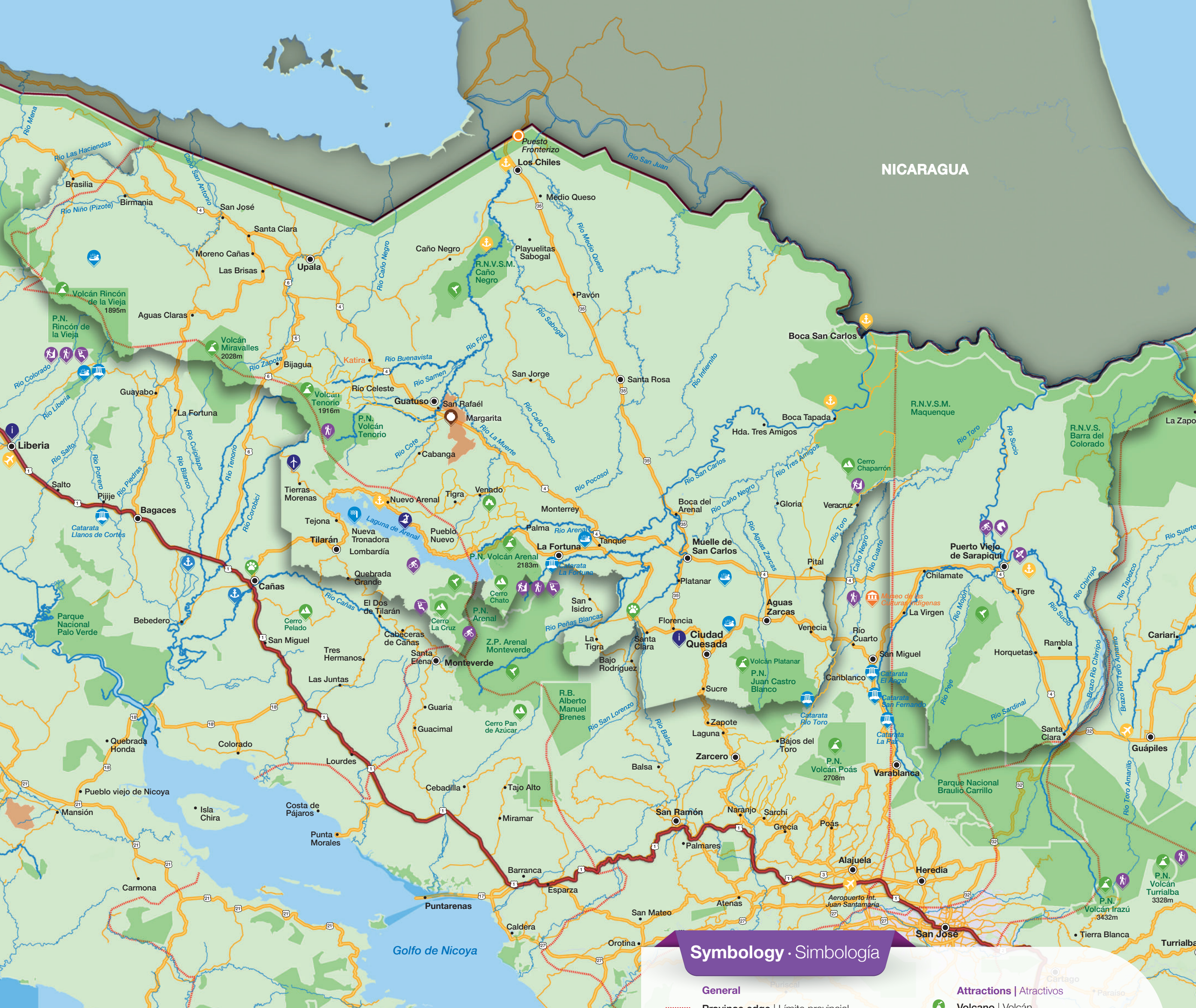
En las orillas del río Frío se ubica Los Chiles, comunidad que cuenta con un buen desarrollo comercial y de servicios en general. Aquí se puede alquilar un bote o lancha y recorrer una parte del río para disfrutar de su flora y fauna. También se puede practicar la pesca ya que la vida acuática es muy rica en esta zona.



Northern Plains Llanuras del Norte

ICOT | Air Digital | Roberto Ramos | Shutterstock
 Fotografías:
 La Unica, costado este del Puente Juan Pablo II.
 P.O. Box 777-1000 | Tel.: (506) 2299-6800
 info@vistacostarica.com
 www.vistacostarica.com
 Departament de Servicio al Turista
 Tourist Service Department





Atractivos turísticos de la zona

Esta zona cuenta con varias áreas protegidas, lagos, lagunas, volcanes, ríos y cataratas. Con la finalidad de aprovechar adecuadamente estas riquezas naturales, se ha dado un desarrollo turístico pujante en servicios y sitios de aventura, para el disfrute de la naturaleza.

Llanuras del Norte posee bosques húmedos "siempreverdes" y fértiles llanuras; ambientes naturales que son santuarios para aves acuáticas, reptiles, mamíferos y el prehistórico pez Gaspar- Por ello hay importantes sitios de interés para los observadores de fauna silvestre como el Refugio de Vida Silvestre Caño Negro y otras reservas de la zona.

Hay ríos que permiten desarrollar actividades de aventura y observación de la naturaleza como por ejemplo: Peñas Blancas, San Carlos, Toro, Puerto Viejo y Sarapiquí, algunos de ellos de gran importancia para la navegación.

El Cantón de Sarapiquí forma parte de esa región y es reconocido como un sitio de investigación científica y último reducto de especies amenazadas como la lapa verde. La zona se caracteriza por sus famosos "turnos" donde no faltan los campeonatos de monta de toros y subastas ganaderas.



Attractions in this tourist area

The northern plains have many protected areas such as lakes, lagoons, volcanoes, rivers, and waterfalls. In order to take advantage of these wonders, there has been a push in tourist services and adventure sports as a way to enjoy nature.

This area has Evergreen Wet forests, fertile plains, and a natural environment that is home to aquatic birds, reptiles, mammals, and the pre-historic Gaspar fish. There are also important sites for fauna observation like the Caño Negro Wildlife Reserve and other reserves in the area.

There are rivers for adventure sport and wildlife observation like San Carlos, Toro, Puerto Viejo, and Sarapiquí river with important waterway systems. The Sarapiquí canton and biodiversity of the region are world renowned as a scientific research center and conservation area for endangered species like the Green Macaw.

Some important traditions in the area are bull riding championships and livestock auctions.

General information on Costa Rica and this area

Información general de Costa Rica y esta zona

Land mass | Extensión territorial:
31,750 sq. miles, including islands.
51 100 km² incluyendo islas.

Population | Población:
Around 4.9 million people.
4.9 millones de habitantes aproximadamente.

Language | Idioma: Spanish | Español.

Currency | Moneda: Colón.

Total coastal length | Longitud de costas:
910 miles of sea coast (1466 km), 130 miles (212 km) in the Caribbean, 780 miles (1254 km) in the Pacific.
1466 km de litoral marino, 212 km en el Caribe y 1254 km en el Pacífico.

Border territories | Fronteras terrestres:
186 miles (300 km) along the Nicaraguan border.
225 miles (363 km) along the Panamanian border.
Al norte con Nicaragua con una longitud de 300 km. Al sureste con Panamá con una longitud de 363 km.

Protected Wildlife Areas in this area:
Caño Negro Wildlife Reserve, La Selva Protected Area, Tenorio Volcano National Park, Arenal Monteverde Protected Area, Rincón de la Vieja National Park, Miravalles Volcano Protected Area, Juan Castro Blanco National Park, Braulio Carrillo National Park, Barra del Colorado Wildlife Reserve.

Áreas silvestres protegidas en esta zona:
R.V.S.M. Caño Negro, Z.P. La Selva, P.N. Volcán Tenorio, Z.P. Arenal Monteverde, P.N. Rincón de la Vieja, Z.P. Volcán Miravalles, P.N. Juan Castro Blanco, P.N. Braulio Carrillo, R.N.V.S. Barra del Colorado, P.N. Volcán Arenal, R.N.V.S.M. Maquenque.

Temperature | Clima:
The average temperature in the northern plains is about 82 °F, but as you ascend the Tilarán and Guanacaste hills, the temperatures fall to between 73 °F and 62 °F. La temperatura promedio ronda los 28 °C, y conforme se asciende a las cordilleras de Tilarán y Guanacaste van en descenso y en las faldas oscilan entre los 23 °C y 17 °C.

Symbology · Simbología

- General**
- Province edge | Límite provincial
- Inter-american highway | Interamericana
- Main road | Carretera nacional
- Primary road | Carretera primaria
- River | Río
- Tourist information | Información turística
- Indigenous villages | Pueblos indígenas
- Protected Wild Areas | Áreas Silvestres Protegidas
- P.N. National Park | Parque Nacional
- R.N.V.S.M. National Wildlife Reserve | Refugio Nacional de Vida Silvestre
- R.F. Forest Reserve | Reserva Forestal
- R.B. Biological Reserve | Reserva Biológica
- Transport | Transporte**
- Airport | Aeropuerto
- Docks and berths | Muelles y atracaderos
- Services the zone offer**
Servicios que ofrece la zona
- Gas stations • Estaciones de gasolina
- Banks • Bancos | Restaurants • Restaurantes
- Tourist information • Información turística
- Health centers • Centros de salud
- Lodging • Hospedaje
- Attractions | Atractivos**
- Volcano | Volcán
- Forest | Bosque
- Hill | Cerro
- Mangrove swamp | Manglar
- Bird watching | Observación de aves
- Zoo | Zoológico
- Waterfall | Catarata
- Reservoir | Embalse
- Hot Springs | Aguas termales
- Village with Craft Tradition | Poblado con Tradición Artesanal
- Museum | Museo
- Lookout | Mirador
- Areas for adventure activities**
Zonas para actividades de aventura
- Hiking | Caminata
- Canopy | Tirolera
- Mountain bike | Ciclismo de montaña
- Horseback riding | Cabalgata
- Agrotourism | Agroturismo
- Kayak | Bote de remo
- Rappel-Climbing | Escalada en Roca

Distance chart between towns

Tabla de distancia entre pueblos en km

	Heredia	Alajuela	Pto. Viejo Sarapiquí	Naranjo	San Ramón	Zarcoero	Ciudad Quesada	La Fortuna	Tilarán	Upala	Los Chiles	San Raf. Guatuso	Caño Negro	Aguas Zarcas	Nuevo Arenal
Heredia	11														
Alajuela	20	12													
Pto. Viejo Sarapiquí	83	82	76												
Naranjo	47	42	29	86											
San Ramón	59	53	43	93	17										
Zarcoero	66	60	48	70	19	22									
Ciudad Quesada	92	84	74	68	45	49	26								
La Fortuna	136	128	118	100	89	70	70	44							
Tilarán	189	181	171	173	148	134	143	117	73						
Upala	232	224	213	166	157	153	138	112	84	72					
Los Chiles	187	180	169	149	140	144	122	96	99	105	54				
San Rafael (Guatuso)	166	159	148	127	119	115	100	74	45	45	38	60			
Caño Negro	199	193	182	161	152	157	135	108	86	88	36	20	42		
Aguas Zarcas	82	71	69	53	59	63	41	15	47	119	12	95	73	108	
Nuevo Arenal	173	173	162	145	133	114	115	89	45	28	60	82	22	64	91

Location | Ubicación

