



## Tourist Attractions of Guanacaste

Atractivos turísticos de Guanacaste

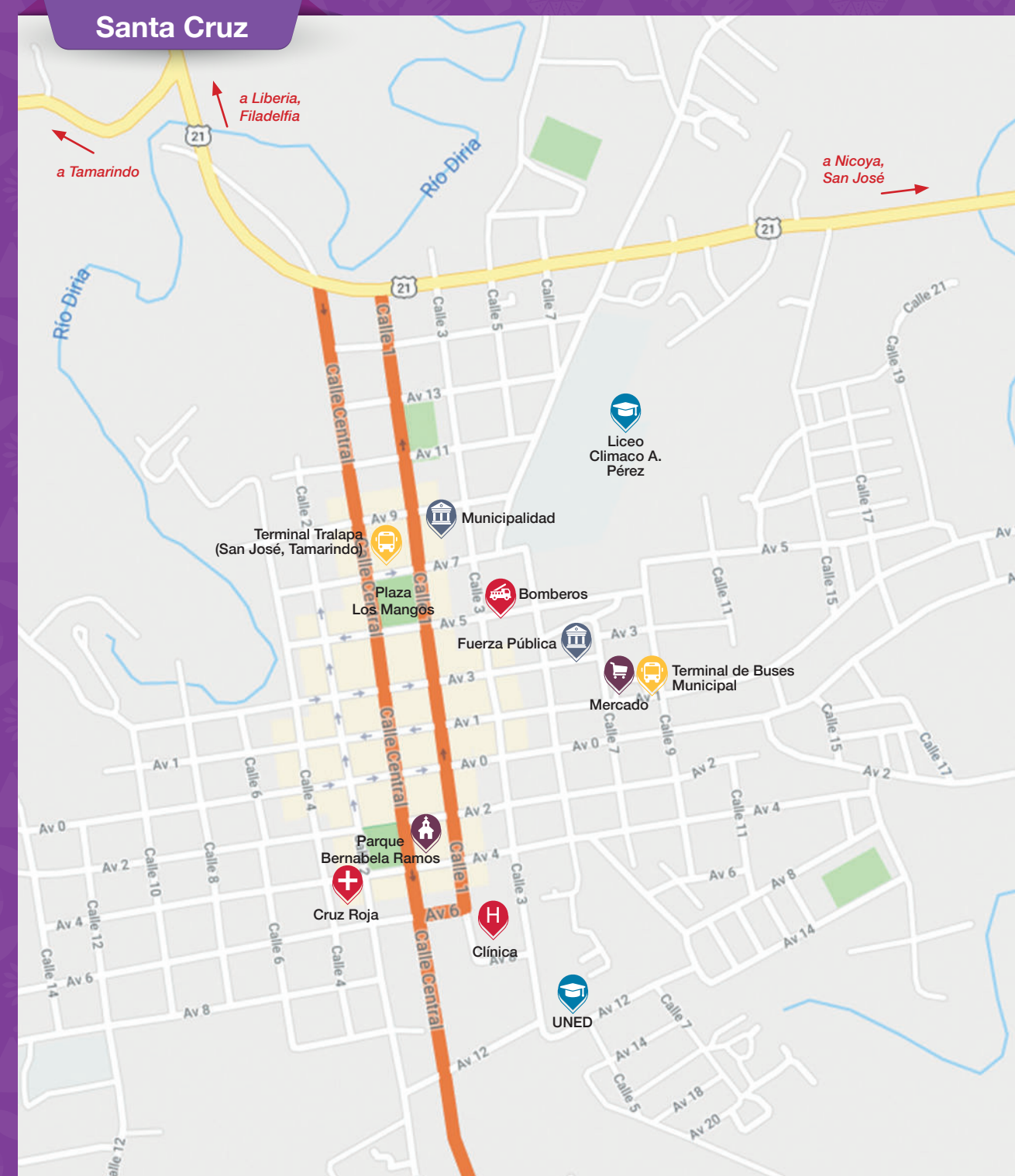
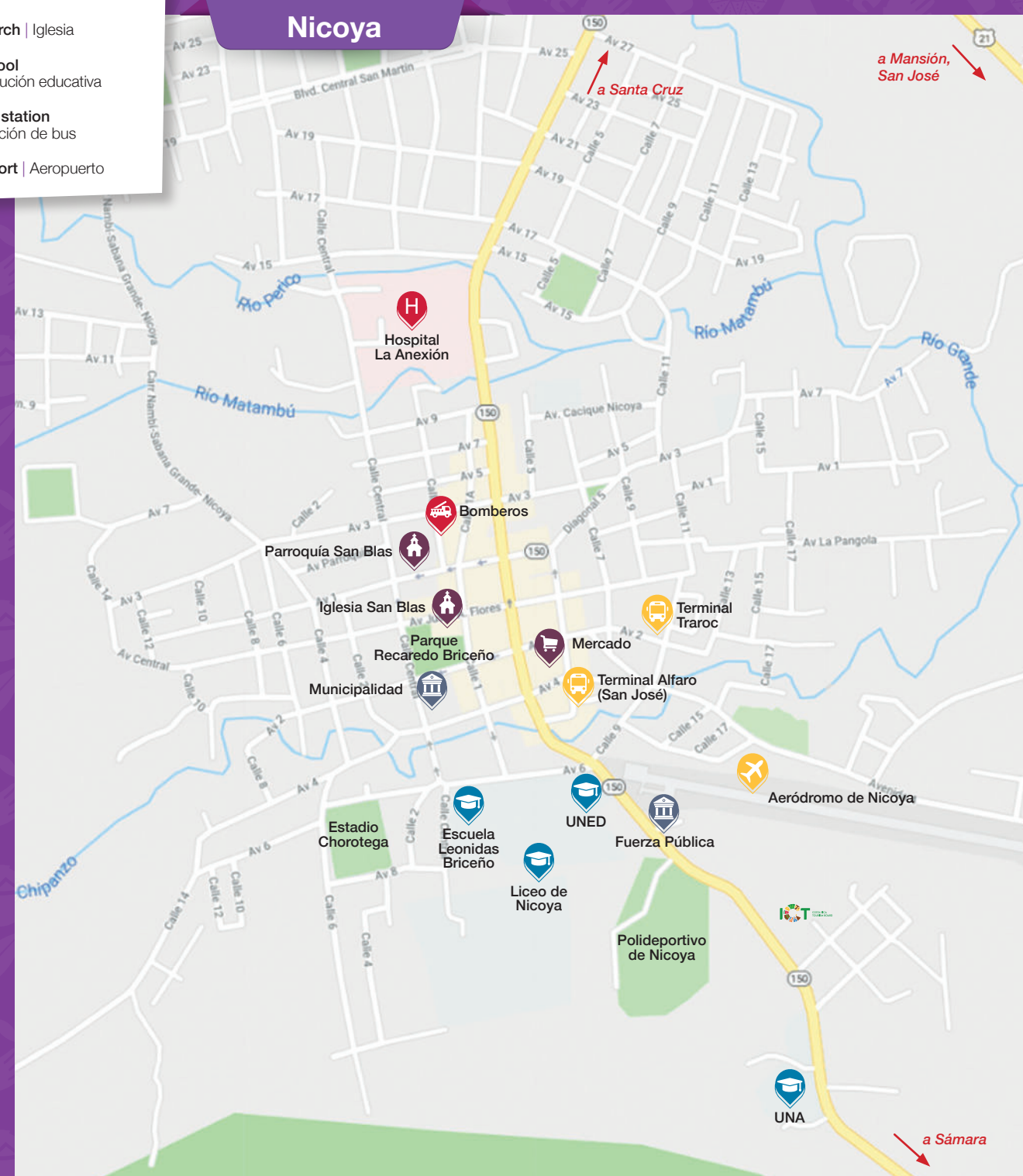
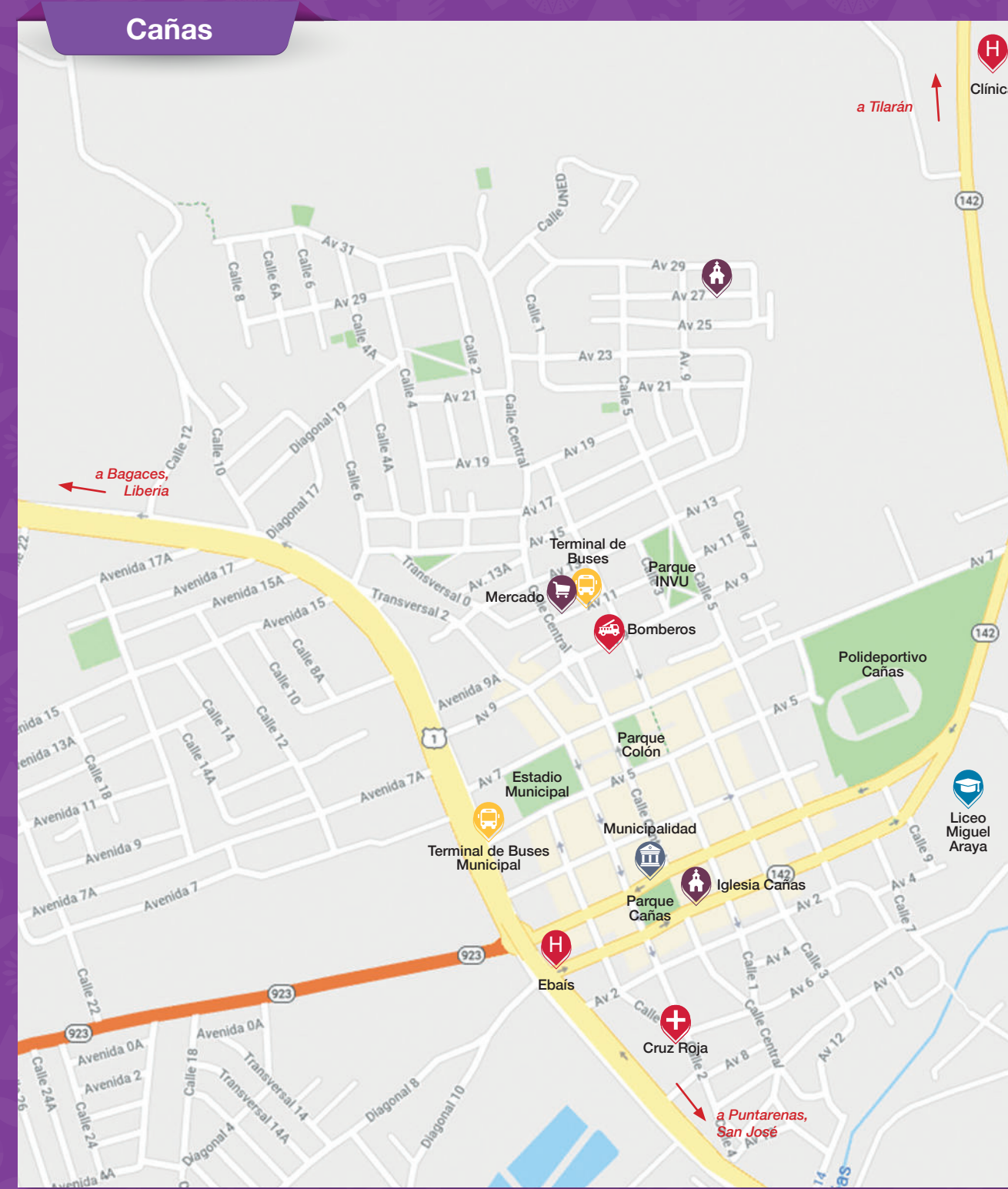
### Liberia

Liberia is the jump-off point to all the areas in Guanacaste since the Daniel Oduber International Airport is located there. It is known as the "white city." It is mainly comprised of locals and has wide streets, antiquated structures and Bahareque homes.

The city has brought together old structures, customs, and traditions with modern life and new buildings such as new service companies and commercial centers.

Liberia es un punto de distribución hacia toda la provincia de Guanacaste, porque cuenta con el Aeropuerto Internacional Daniel Oduber. Conocida como la "ciudad blanca", es una típica población de bajura con calles anchas, antiguos edificios y casas de bahareque.

Es una ciudad que se ha permitido combinar viejas estructuras, costumbres y tradiciones con la vida moderna y las nuevas edificaciones, entre ellos centros comerciales y empresas de servicio.



- Main road | Carretera principal
- Primary road | Carretera primaria
- Local road | Carretera local
- River | Río
- Park | Parque
- Hospital
- Museum | Museo
- Market | Mercado
- Historical architectural place | Lugar histórico arquitectónico
- Church | Iglesia
- School | Institución educativa
- Bus station | Estación de bus
- Airport | Aeropuerto

### Cañas

Located in the Guanacaste plains along the Pan-American highway, a few miles from Tilarán, Cañas is famous for its dances and cowboys. It is also an easy starting point to reach various national parks and reserves.

Cañas está localizada en la planicie de la pampa guanacasteca, está situada junto a la autopista Panamericana, a pocos kilómetros de Tilarán. Cañas es reconocida principalmente por sus bailes y ranchos ganaderos, además es un punto desde el cual es fácil llegar a diferentes parques nacionales y reservas.

### Nicoya

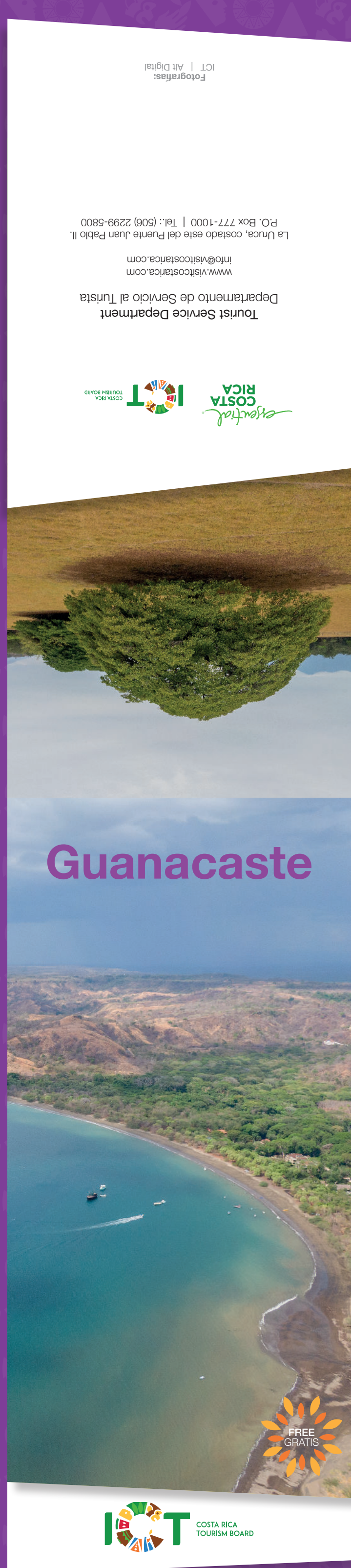
Considered by many scholars to be the oldest city in the country and the original heart of the Chorotega nation, Nicoya has well-defined boundaries, the park and the architecturally historic San Blas Catholic Church, as well as several commercial sites, among those being the central market, a place to buy local food and drinks. Close by is the Barra Honda National Park.

Considerada por los estudiosos la ciudad más antigua del país y corazón de la nación Chorotega, cuenta con cuadrantes bien definidos, el parque y la iglesia católica de San Blas, de arquitectura patrimonial, y diversos sitios comerciales entre los que destaca el mercado local, lugar de venta de comidas y bebidas típicas. Cercano se encuentra el Parque Nacional Barra Honda.

### Santa Cruz

Santa Cruz prides itself as the National Folkloric City because of its keen interests in maintaining old traditions and customs, such as: typical dances, musical instruments, local food and drinks. It has a cozy and well-kept park and offers a variety of commercial and public service businesses.

Santa Cruz ostenta el galardón de ciudad folclórica nacional, debido a su especial interés en mantener vigentes tradiciones y costumbres entre las que destacan: los bailes típicos, instrumentos musicales, comidas y bebidas típicas. Tiene un parque cómodo y bien estructurado, además ofrece una diversidad de sitios comerciales y de servicios públicos.



# Guanacaste



Tourist Service Department  
Departamento de Servicio al Turista  
www.vistostarica.com  
info@vistostarica.com  
P.O. Box 777-1000 | Tel.: (506) 2299-6800



Fotografías: ICT | Art Digital



## Attractions in this tourist area

The landscape in Northern Guanacaste is a mix between natural heritage and Costa Rican culture. So, it is no surprise that here you will find a delightful range of areas for all types of tourists, like rich marine and land-based ecosystems, as well as mountains and coastal areas, where life is abundant.

In the northern part of the country, it has an extension of 10,140 sq km. Its incomparable landscapes include a wide range of climates, a warm environment and abundant nature. These aspects have made Guanacaste one of the most visited places by both local and international tourists.

Visitors will be amazed at the variety of attractions like the spectacular arrival of the Olive Ridley sea turtles to the Ostional National Wildlife Refuge or the nesting of the Leatherback in Las Baulas National Park. The marshes and mangroves on the coast, and the volcanos in the mountain range, where you can enjoy hot springs and different activities.

The mangroves are in an excellent state of conservation and are ideal locations for bird watching and observing other types of fauna, as well as for light adventure sports like kayaking.

The area has a first-class infrastructure developed by the Papagayo Gulf Tourism Development Pole (Polo de Desarrollo Turístico del Golfo de Papagayo), as well as easy access to the Daniel Oduber International Airport, where many charter and regular flights arrive from the United States and Canada.

Guanacaste has three main tourist centers: Liberia (a center for lodging, shipping, stopovers, and excursions), Santa Cruz and Nicoya, as well as secondary tourist centers like El Coco, Tamarindo, and Flamingo beach.

## General information on Costa Rica and this area

Información general de Costa Rica y esta zona

**Land mass | Extensión territorial**  
31,750 sq. miles, including islands.  
51 100 km² incluyendo islas.

**Population | Población**  
Around 4.9 million people.  
4.9 millones de habitantes aproximadamente.

**Language | Idioma:** Spanish | Español.

**Currency | Moneda:** Colón.

**Total coastal length | Longitud de costas:**  
910 miles of sea coast (1466 km), 130 miles (212 km) in the Caribbean, 780 miles (1254 km) in the Pacific.  
1466 km de litoral marino, 212 km en el Caribe y 1254 km en el Pacífico.

**Border territories | Fronteras terrestres:**  
186 miles (300 km) along the Nicaraguan border.  
225 miles (363 km) along the Panamanian border.  
Al norte con Nicaragua con una longitud de 300 km.  
Al sureste con Panamá con una longitud de 363 km.

**Protected Wildlife Areas:**  
Palo Verde National Park, Tenorio Volcano National Park, Diría National Park, Las Baulas National Marine Park, Santa Rosa National Park, Guanacaste National Park, Rincón de la Vieja National Park, Barra Honda National Park, Ostional and Junquillal National wildlife Refuges.

**Áreas silvestres protegidas:**  
P.N. Palo Verde, P.N. Volcán Tenorio, P.N. Diría, P.N. Marino Las Baulas, P.N. Santa Rosa, P.N. Guanacaste, P.N. Rincón de la Vieja, P.N. Barra Honda, Reserva Nacional de Vida Silvestre Ostional y la R.N.V.S. Junquillal.

**Temperature | Clima:**  
The average temperature in Guanacaste is around 82 °F. As you ascend the Tilarán hills and throughout Guanacaste, temperatures will fall. Along the foothills, temperatures range from 74 °F to 62 °F and in the coast around 77 °F to 95 °F.  
La temperatura promedio ronda los 28 °C. A mayor altura, en las cordilleras de Tilarán y Guanacaste, oscila entre los 17 °C y 25 °C. En la costa varía entre los 25 y 35 °C.

## Atractivos turísticos de la zona

Guanacaste es parte del patrimonio natural y cultural costarricense. Aquí se encuentra un significativo número de áreas para el deleite de todos los tipos de turistas, como sus ricos ecosistemas acuáticos, terrestres, montañosos y costeros, en cuyos territorios la vida florece con toda su exuberancia.

Situada al norte del país, cubre una extensión de aproximadamente 10,140 km², su belleza incomparable en paisajes que ofrecen cálido ambiente, así como su fértil naturaleza, han convertido a Guanacaste en uno de los lugares más visitados por el turismo local e internacional.

A lo largo del litoral guanacasteco se puede disfrutar de numerosas playas así como de diversos atractivos como la espectacular arribada de tortugas lora en el Refugio Nacional de Vida Silvestre Ostional, o el desove de la tortuga baula en el Parque Nacional Marino Las Baulas, los esteros y manglares de la parte sur, y los volcanes de la parte norte, en donde puede disfrutar de aguas termales y actividades diversas.

Los manglares se encuentran en excelente estado de conservación y constituyen sitios ideales para la observación de aves y otro tipo de fauna, como también para la práctica de deportes livianos como el kayaking.

Cuenta con un importante soporte a nivel de infraestructura de primera clase en el Polo de Desarrollo Turístico del Golfo de Papagayo. Asimismo, cuenta con fácil acceso a través del Aeropuerto Internacional Daniel Oduber, a donde llega una gran cantidad de vuelos charter y regulares procedentes de los Estados Unidos y Canadá.

Guanacaste tiene tres centros turísticos principales que son Liberia (centro de estadía y distribución, escala y excursión), Santa Cruz y Nicoya, además de centros turísticos secundarios como: El Coco, Tamarindo y Flamingo.

## By bus | En bus

**San José - Liberia**  
Pulmitan de Liberia  
22nd St. 5th Ave. | Calle 24, transversal 20  
Phone | Teléfono: +506 2222 0610  
Departure | Salida: 06:00, 07:00, 09:00, 10:00, 12:00, 13:00, 15:00, 17:00, 18:00, 19:00, 20:00.  
Return | Regreso: 03:00, 04:00, 05:00, 06:00, 07:00, 08:00, 10:00, 12:00, 14:00, 16:00, 18:00, 20:00.  
03:15 Monday-Lunes, 13:00 F to S - V y D.  
Length | Duración: 217 km, 4.30 hrs.

**San José - Santa Cruz**  
Empresa Alfaro  
Terminal 7-10, 7th Ave. 10th St. | Av. 7, calle 10  
Phone | Teléfono: +506 2261 2640  
Departure | Salida: 07:00, 09:45, 12:30, 14:00, 16:30, 19:00  
Return | Regreso: 03:00, 05:00, 08:00, 10:00, 16:30.  
Length | Duración: 230 km, 5 hrs

**San José - Nicoya**  
Empresa Alfaro  
Terminal 7-10, 7th Ave. 10th St. | Av. 7, calle 10  
Phone | Teléfono: +506 2261 2640  
Departure | Salida: 05:30, 07:30, 10:00, 12:00, 13:00, 15:00, 17:00  
Return | Regreso: 03:00, 04:30, 08:00, 10:00, 12:30, 14:45, 17:00.  
Length | Duración: 210 km, 5 hrs

**Terminal Tralapa**  
San José, 5th Ave. 20th St. | Av. 5 Calle 20  
Phone | Teléfono: +506 2221 7202  
To | Hacia Flamingo: 08:00, 10:30, 15:00.  
To | Hacia Tamarindo: 07:00, 15:00.  
To | Hacia Brasilito, Conchal: 15:00.  
From | Desde Flamingo, Brasilito, Conchal: 02:45, 08:30, 15:00.  
From | Desde Tamarindo: 07:00, 14:00.  
Length | Duración: 215 km, 5 hr.